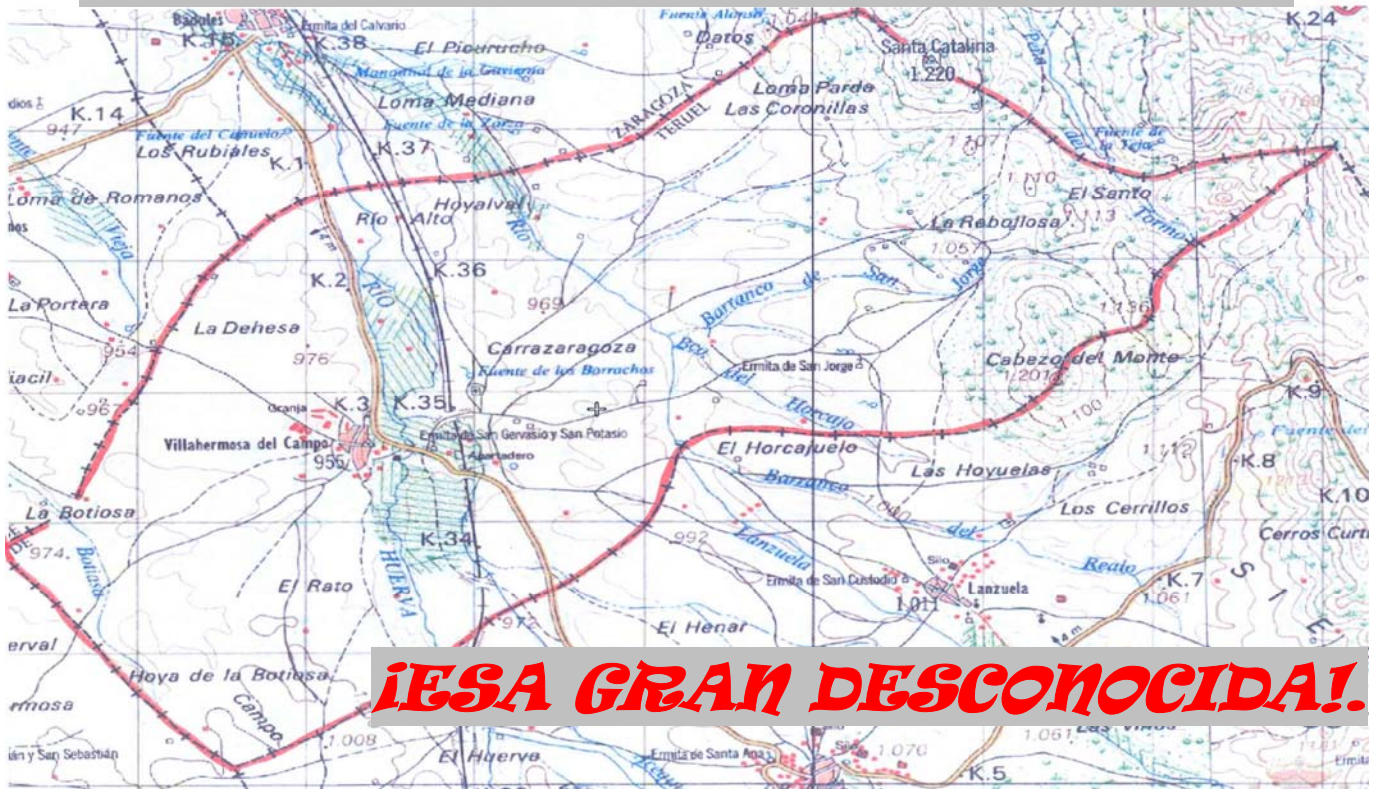
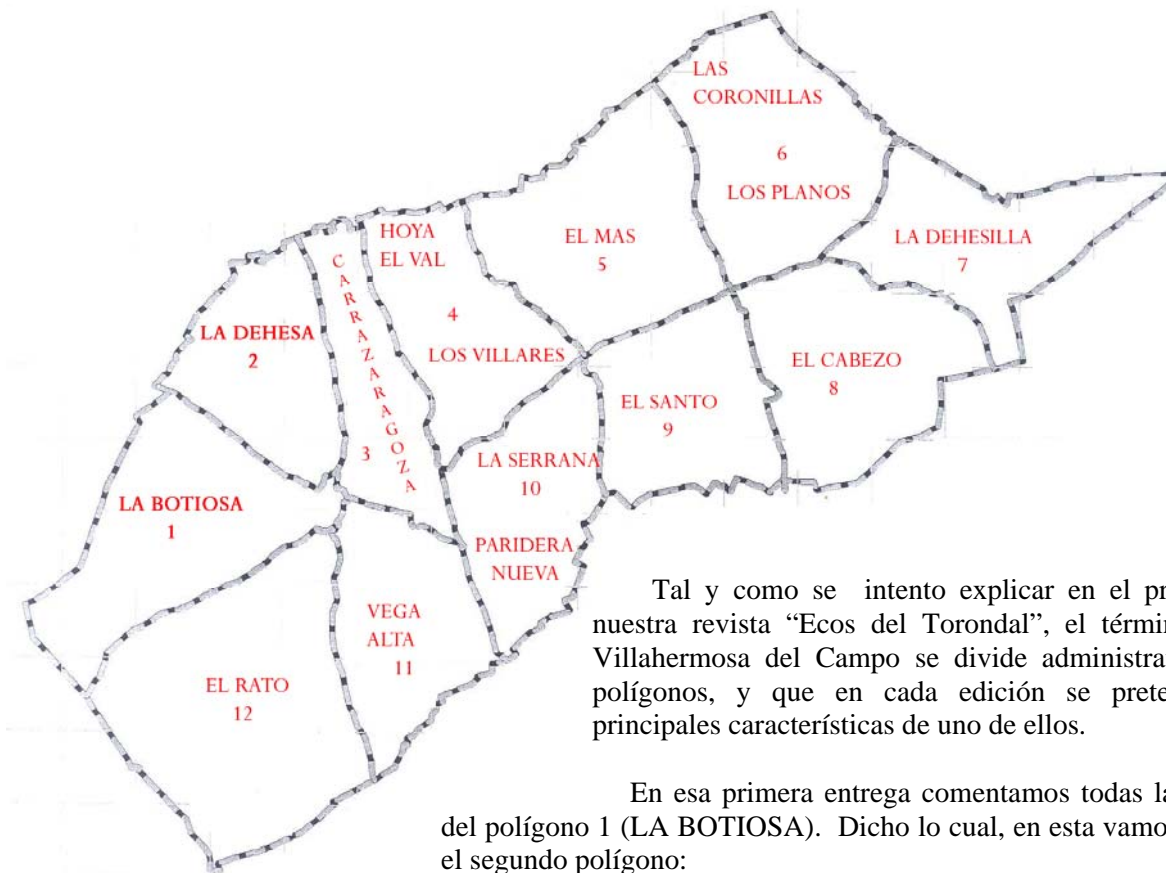


VILLAHERMOSA DEL CAMPO.

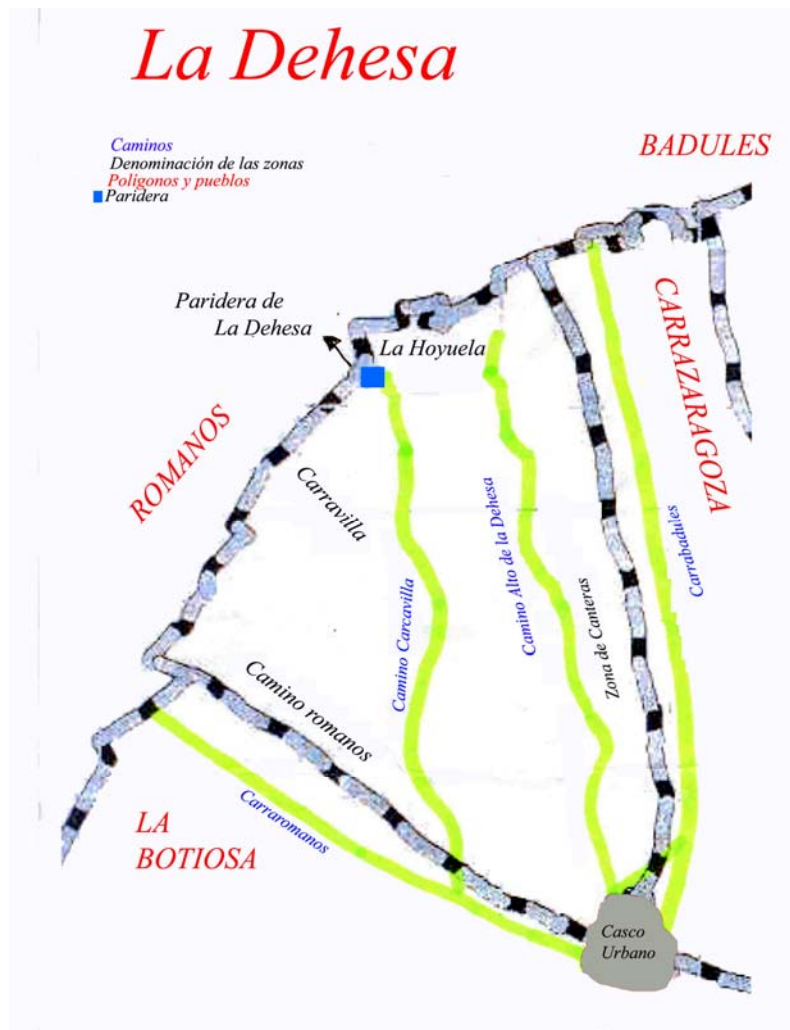


Aunque a la mucha gente no le sirva de ayuda, me veo en la obligación de seguir contando, a todo hipotético lector, esas anécdotas de nuestro territorio que un día escuché y que me causaron curiosidad.



Tal y como se intento explicar en el primer número de nuestra revista “Ecos del Torondal”, el término municipal de Villahermosa del Campo se divide administrativamente en 12 polígonos, y que en cada edición se pretende aclarar las principales características de uno de ellos.

En esa primera entrega comentamos todas las peculiaridades del polígono 1 (LA BOTIOSA). Dicho lo cual, en esta vamos a centrarnos en el segundo polígono:



Según la RAE una dehesa es una tierra acotada y por lo común destinada a pastos. No sé si esta definición es la que originó el nombre de esta zona, pero seguramente no irá desencaminada.

El polígono o zona agrícola de La Dehesa delimita al norte con el término de Badules, al sur con el casco urbano de Villahermosa, al este con el polígono 3 (Carra Zaragoza), y al oeste con el término de Romanos y el polígono 1 (La Botiosa). Para centrarnos un poco más, es la extensión de terreno que se ubica a la izquierda de la carretera de Badules, y a la derecha del camino de Romanos, (siempre partiendo desde Villahermosa).



La extensión de La Dehesa es aproximadamente 100 hectáreas de tierra de secano, con un rendimiento agrícola inferior en comparativa con el resto de polígonos. Pese a todo, y puesto que el cultivo del cereal es bastante pobre, creo que se intentó orientar hacia otras alternativas, ya que es significativa la abundancia de almendros u otras opciones como la apicultura o arte de criar abejas para aprovechar sus productos.

Para adentrarnos en La Dehesa disponemos fundamentalmente de dos caminos: el Camino Alto de la Dehesa y el Camino Carravilla. Ambos parten desde el Camino de Romanos o Carra Romanos y finalizan cuando nuestro término municipal linda con los de otros pueblos, es decir, son senderos de ida y vuelta con retorno por ellos mismos.

El Camino Alto de La Dehesa parte a la derecha del Camino de Romanos justo cuando acaba la última casa habitada actualmente y su extensión es de 1'8 Kilómetros. El principal punto de interés en su transcurrir es La Hoyuela.

Este terreno se caracteriza fundamentalmente por ser una zona de canteras, baste decir que en los ribazos se ven numerosos montones de piedras, producto de despedregar (limpiar de piedras la tierra) o “espedregar” como se dice nuestro pueblo.



Otro rasgo que distingue a este camino es la abundancia de un tipo de rosal silvestre, con flores encarnadas y que tiene por fruto unas bayas ovaladas de color rojo cuando están maduras denominado “escaramujo”.

A poco más de medio Kilómetro del Villahermosa, por la derecha del Carra Romanos tenemos el Camino Carravilla. Tiene una extensión de 1,6 kilómetros, acabando en una paridera, hoy en día en ruinas.

Aunque está a muy poca distancia, es una zona un poco menos pedregosa que la que transcurre por el camino alto, por consiguiente, más rentable agrícolamente.

Los nombres más usados para denominar los campos que aparecen en este terreno son: Carravilla y Camino Romanos.



Raúl Bailo

Colaboran: Jesús García, José María Belanche y Javier Sánchez

ASOCIACIÓN CULTURAL LA DEHESILLA

Registro DGA 01-T-0772-2008 / CIF G-44223998

Pl. La Iglesia, s/n - 44.494 Villahermosa del Campo

Tfnos. 687 48 49 95 - 625 54 07 46

e-mail: ac.ladehesilla@hotmail.com – Blog: asociacionculturalladehesilla.blogspot.com

La Asociación no se responsabiliza de las opiniones de las personas que desinteresadamente y de forma voluntaria colaboran en esta revista. Revista gratuita. Prohibida su venta.